

Anna Dóra Jónsdóttir

From: Sveitarstjóri Flóahrepps
Sent: mánudagur, 24. janúar 2022 11:51
To: Anna Dóra Jónsdóttir
Subject: FW: Umsókn vegna Sölvaflata
Attachments: Sölvholtsmýri, Flóahreppi, jan.2022.pdf; scan0002.pdf; Svar við erindi vegna endurheimtar votlendis við Gaulverjabæjarveg.pdf; Verkaáætlun Sölvaflatar.pdf

SF_258 tölvup. og viðhengi

From: Einar Þór Bárðarson - LBHI <einarb@votlendi.is>
Sent: mánudagur, 24. janúar 2022 10:33
To: Árni Eiríksson - LAND <arni.eiriksson@landgraedslan.is>; Sveitarstjóri Flóahrepps <floahreppur@floahreppur.is>
Cc: Árni Bragason - LAND <arni.bragason@landgraedslan.is>; Sigurjón Einarsson - LAND <sigurjon.einarsson@landgraedslan.is>; Ragnar Frank Kristjánsson <ragnarfrankristjansson@gmail.com>
Subject: Umsókn vegna Sölvaflata

Sæll Árni / Sæl Eydís

Hér er önnur umsókn vegna Sölvaflata. Hér eru við að sækja um að endurheimta innan úr stykkinu og gætum þess að fara ekki nær landamerkjum skurðum en 200 metrum.

Mér þætti vænt um ef sveitastjórnin veitti okkur leyfi til þess. Við biðum svo hæðarmælinga frá Landgræðslunni. Þegar þær liggja fyrir sendum við það inn með ósk um að fara í rýmri endurheimt en það sem fram kemur í skjalinu.

Ég nefni það hér til öryggis og til minnis að Vegagerðin gerði ekki athugasemd við veitingu framkvæmdaleyfis.

Hlakka til að heyra frá ykkur sem allra fyrst :-)


Í CC eru Landgræðslustjóri, auk Sigurjóns Einarssonar frá Landgræðslunni sem fylgist með og hefur eftirlit með sameiginlegum framkvæmdum okkar. Þá er þar Ragnar Frank Kristjánsson sem hefur aðstoðað sjóðinn við undirbúning ýmsa verkefna þmt þessa.



la


id Sveði Hreinea

2	67.23 ha
7	31.21 ha



frá: 2017

We support the



UNITED NATIONS DECADE ON
**ECOSYSTEM
RESTORATION**
2021-2030

Með kveðju og þökkum

Einar Bárðarson,
Framkvæmdastjóri
Votlendissjóður
Árleyni 22
112 Reykjavík
+354 618 9000
ainarb@votlendi.is

Nánari upplýsingar á <https://votlendi.is/spurningar-og-svor/>

Tölvupóstur þessi og viðhengi hans kunna að innihalda trúnaðarupplýsingar. Ef þú ert ekki réttur viðtakandi, er þess óskað að þú gætir fyllsta trúnaðar og leyndar, hvorki lesir, afritir né notfærir þér tölvupóstinn eða viðhengi hans á nokkurn hátt, eins og þér er skylt skv. 2. mgr. 44. gr., sbr. 57. gr., laga nr. 107/1999 um fjarskipti. Jafnframt er farið fram á að þú tilkynnir til sendanda um móttöku tölvupóstsins eins fljótt og verða má. Loks er þess óskað að þú eyðir tölvupósti þessum, viðhengjum hans og afritum ef um þau er að ræða úr öllum tölvum.

Flóahreppur

Vígfús Þór Hróbjartsson, skipulagsfulltrúi

Dalbraut 12

840 Laugarvatn

Reykjavík 24.1. 20221

Fyrirhuguð endurheimt votlendis í landi Sölvholtsmýri í Flóahreppi.

Landeigendur Sölvholtsmýri og Votlendissjóður hafa skrifað undir samning um endurheimt votlendis á hluta lands Sölvholtsmýri.


Í aðalskipulag sveitarfélagsins 2017-2029 kemur m.a. á fram að „áform um endurheimt votlendis þarf að skoða í hverju tilfelli fyrir sig m.t.t. áhrifa á aðliggjandi jarðir“ (síða 10 í greinagerð).

Með endurheimt á votlendi í landi Sölvholtsmýri er ekki verið að rýra verðmætt landbúnaðarland í sveitarfélaginu t.d. hæfni lands til akuryrkju í nánustu framtíð. Fyrirhugaðar framkvæmdir hafa ekki nein áhrif á tún nágrannajarða eða önnur mannvirki. Við jarðvegsframkvæmdir verður ekki farið nærri jarðamörkum (landamerkjaskurði) en 200 metrar.

Sýnileiki framkvæmdanna verður mjög lítill eftir að skurðbakkarnir gróa upp. Umhverfisáhrif framkvæmdanna verða jákvæð m.t.t. umhverfissjónarmiða enda er verið að binda kolefni. Framkvæmdin er í samræmi við yfirlýst markmið stjórnvalda um kolefnisbindingu.

Votlendissjóður óskar eftir framkvæmdarleyfi fyrir að loka nokkrum gömlu skurðum sem eru á tveimur svæðum á jörðinni, sjá loftmynd.

Virðingarfyllst, f.h. Votlendissjóðs.



Einar Bárðarson, framkvæmdarstjóri



Samstarfssamningur um endurheimt votlendis milli Votlendissjóðsins og eigenda Sölvaflata í Flóahreppi, landnúmer 221040

Votlendissjóðurinn kt. 620518-1230, Keldnaholti, 112 Reykjavík og fulltrúar eigenda jarðarinnar Sölvaflatir, landnúmer 221040 og fastanúmer 234-6967 þeir Jón Þórðarson 011040-4119 og Sigfús Kristinsson 270532-3069 hér eftir nefndir landeigandi, gera með sér eftirfarandi samning um endurheimt votlendis.

Markmið verkefnisins er endurheimt votlendis á jörðinni Sölvaflatir sem hefur Landanúmer 221040, til að endurheimta þá virkni sem skerst eða glatast hefur við rask/framræslu og draga úr losun gróðurhúsalofttegunda. Samningur þessi tekur til afmarkaðs svæðis innan jarðarinnar. Svæðið er afmarkað á korti sem fylgir samningi þessum og telst hluti hans.




Skyldur Votlendissjóðsins og einstakir þættir verkefnisins:

1. Votlendissjóðurinn fær til þess bærann aðila til þess að:
 - a. meta losun gróðurhúsalofttegunda á hinu samningsbundna landi.
 - b. skilgreina þær framkvæmdir sem þarf að ráðast í samráði við landeigendur.
 - c. skilgreina á loftmynd þau svæði á landareigninni sem þarf að vakta í 3 ár.
 - d. taka út framkvæmdir í lok framkvæmdatímabils sem staðfesta að votlendið hafi verið endurheimt í samræmi við verklýsingu.
 - e. Leitast við að fjarlægja gaddavírs leifar af landinu eins og hægt er í takt við framkvæmdir sjóðsins.
2. Annast samninga við aðila við framkvæmd við endurheimt og greiða kostnað vegna þeirra.
3. Veita staðfestingu á stöðvun losunar til þess aðila sem kostaði framkvæmdirnar.
4. Tilkynna sveitafélaginu Flóahreppi um framkvæmdina.
5. Tilkynnir og vinnur skrásetningu framkvæmdarinnar til Landgræðslunnar sem sér um utan um hald endurheimtar á Íslandi fyrir umhverfisráðuneytið.

Skyldur landeiganda:

Landeigandi skuldbindur sig til að raska ekki svæði því sem endurheimt er með samningi þessum að lágmarki í 10 ár frá gildistöku hans. Með raski er átt við framkvæmdir sem lækka vatnsstöðu svæðisins sem nokkru nemur. Aðrar framkvæmdir eru landeiganda almennt heimilar. Þá skal varúðar gætt við alla meðferð, umferð og umgengni á svæðinu, þannig að slíkt lækki ekki vatnsstöðu á svæðinu.

Breytist aðstæður hjá landeiganda og hann telji nauðsynlegt að ræsa fram hið samningsbundna land að hluta til eða öllu leyti, innan samningstíma, skuldbindur hann sig til, í samstarfi við Votlendissjóðinn, annað hvort að endurheimta sambærilegt flatarmál framræsts votlendis og það samningsbundna land sem raskað er, á sinn kostnað eða greiða Votlendissjóðnum fyrir að endurheimta sambærilegt flatarmál.



Með vísan í náttúru verndar lög nr. 60/2013, og síðari breytingar, er votlendi verndað sérstaklega og ber landeigendum því að tilkynna framræsluframkvæmdir sem hafa áhrif á 2 ha svæði eða stærra eða á verndarsvæðum til Skipulagsstofnunar.

Samkvæmt lögum um mat á umhverfisáhrifum ber að tilkynna allar framræsluframkvæmdir sem hafa áhrif 3 ha svæði eða meira til viðkomandi sveitarstjórnar. Landeigenda er því óheimilt að raska framkvæmdinni nema sérstök heimild hafi fengist fyrir því.

Frekari samningsákvæði Votlendissjóðsins og landeiganda

1. Votlendissjóðurinn gerir hér með samning við landeiganda um að endurheimta afmarkað votlendi í landi 221040. Um er að ræða samtals 70 hektara og stöðvun á árlegri losun uppá um 1400 tonn af koldíoxíð.
2. Votlendissjóðurinn mun sjá um endurheimt og allar greiðslur þess kostnaðar sem til fellur.
3. Votlendissjóður og samstarfsaðilar mæla og meta losun jarðarinnar fyrir endurheimt og í kjölfar endurheimtar til staðfestingar á árangri.
4. Votlendissjóðurinn annast vöktun á skilgreindu svæði í þrjú ár til að tryggja að framkvæmdirnar skili árangri.

Starfsmenn Votlendissjóðsins og aðilar sem hugsanlega eru fengnir til að vinna einstaka þætti verksins skulu hafa fullan aðgang að hinu samningsbundna svæði í lögmætum tilgangi, þ.e. til allra nauðsynlegra aðgerða í tengslum við endurheimt votlendis. Í þessu felst m.a. heimild til uppsetningar og viðhalds tækjabúnaðar til tímabundinna mælinga á losun/bindingu gróðurhúsalofttegunda og grunnvatnshæð. Að sama skapi skal starfsmanni sjóðsins, eða aðila á hans vegum, tryggður aðgangur að svæðinu til eftirlits með framkvæmd samnings þessa á gildistíma hans.

Samningur þessi er óuppsegjanlegur báðum aðilum á samningstímanum. Brjóti annar samningsaðili (trekað gegna samningsskuldbindingum sínum hefur hinn aðilinn heimild til að rifta samningi þessum. Skilyrði þess er að sannanlega hafi verið skorað á gagnaðila að bæta úr brotum á samningsskuldbindingum innan hæfilegs frests og tekið fram að ef það verði ekki gert muni samningi vera rift. Við riftun kann hvor aðili að eiga endurkröfu á hinn í samræmi við almennar reglur.

Eign kolefnisstöðvunar endurheimtarinnar:

Votlendissjóður á alla stöðvun gróðurhúsalofttegunda sem framkallast við framkvæmdina í átta almanaks ár frá verklokum endurheimtarinnar og nýtir og ráðstafar í sínu kolefnisbókhalði. Þannig fjármagnar Votlendissjóður sínar framkvæmdir, vöktun og vottun.

Að liðnum fullum átta samningsbundnum árum, sjá hér að ofan, flyst eign kolefnisstöðvunarinnar að fullu yfir á löglega eigendur jarðarinnar á þeim tíma. Eigendum jarðarinnar er þá frjálst, eftir því sem lög og reglur heimila hverju sinni að selja stöðvunina áfram á opnum markaði eða nýta stöðvunina til kolefnisjöfnunar á eigin starfsemi eða tengdri.

Kynning verkefnisins:

Votlendissjóðnum og landeiganda er heimilt að greina frá verkefninu opinberlega og sýna myndir af umræddu svæði.



Almenn ákvæði:

Samningur þessi gildir í 10 ár. Komi upp ágreiningur milli aðila samnings þessa skal leitast við að jafna hann eins og kostur er. Mál sem upp kunna að koma vegna framkvæmdar samnings þessa skulu rekin fyrir Héraðsdómi Reykjavíkur.

Samningur þessi er gerður í þremur samhljóða eintökum, eitt fyrir hvorn aðila samningsins og eitt, ritað á löggiltan skjalapappír, til þinglýsingar.

6. Lor. 28.07.21

Staður og dags.

F.h. Votlendissjóðsins

Einar Þór Bárðarson, 180372-3939

Landeigendur


Sigfús Kristinsson 270532-306

Elísabet Anna Jónsson 110676-5069

Skipaður ráðsmaður fh. Jóns Þórðarsonar, kt. 011040-4119 af Sýslumanni.

Vitundarvottar (nafn og kennitala)

020872-4979
060572-3647

**Votlendissjóður**

Árleyni 22

112 REYKJAVÍK

s.: 618 9000

b.t. Einars Bárðarsonar, framkvæmdastjóra

netfang: ainarb@votlendi.is**Umhverfis- og tæknisvið uppsveita**

Dalbraut 12

840 LAUGARVATNI

utu@utu.is

b.t. Stellu Rúnarsdóttur

stella@utu.is

Síða 1/1

Svar við erindi vegna endurheimtar votlendis við Gaulverjabæjarveg (33-01) í Flóahreppi.

Vegagerðin hefur móttakið tölvupóst dags 1.11.2021 vegna endurheimtingu svæðis fyrir Votlendissjóð í landi Sölvaflatar við Gaulverjabæjarveg (33-01) í Flóahrepp.

Vegagerðin gerir ekki athugasemdir við verkáætlun vegna endurheimtingu svæðis fyrir Votlendissjóð, en bendir á að tryggja skal að framkvæmdinni verði þannig háttað að ekki verði hætt á uppsöfnun vatns innan öryggissvæða vega.

Velkomið er að hafa frekara samráð við tæknideild Vegagerðarinnar á suðursvæði.

Afrit sent á sveitarfélagið floahreppur@floahreppur.is

Virðingarfyllt

f.h. Vegagerðarinnar

Rannveig María Jóhannesdóttir

Landfræðingur

Suðursvæði Vegagerðarinnar

Vegagerðin
Suðurlhraun 3
210 Garðabær
+354 522 1000
vegagerdin.is

[vegagerdin](http://vegagerdin.is)
[@vegagerdin](https://twitter.com/vegagerdin)

Þetta skjal hefur verið samþykkt rafrænt og hefur því enga undirskrift



Verkáætlun endurheimtarsvæðis fyrir Votlendissjóð

Svæði: Sölvaflatir, Flóahreppur

Tengiliður Landgræðslunnar: Sigurjón Einarsson

Úttekt: Helga Lucie Káradóttir

Almennt um verkið

Svæðið er um 70 ha að stærð og um er að ræða skurði sem eru í heildina um 11.770 m að lengd. Svæðið liggur í miklum flata og inn í miðju skurðarkerfi í Flóanum. Skurður norðan reiðvegjar er hluti af Flóaáveitu eftir bestu vitund starfsmanna Landgræðslunnar og er því friðaður en restin af skurðunum tilheyrir ekki því kerfi og því í lagi að vinna með þá. Syðsti skurður (ekki merktur á korti en liggur skáhalt að svæðinu) er landamerkjaskurður og því ekki ráðlegt að loka honum nema með leyfi nágranna.

Loka skal skurðaendum sem liggja opnir út í aðra skurði með „tappa“/stíflu úr gróðurtorfum og vanda vel til verka þar.

Athuga þarf hvort fylla eigi upp í skurð sunnan við reiðveg, hann er ekki innan veghelgunarsvæðis en vert að meta hvort eigi að fylla upp í hann eður ei.

Vatnsveita liggur rétt austan við skurðanetið samkvæmt sveitarfélagsuppdrætti Flóahrepps (<http://skipulagsaaetlanir.skipulagsstofnun.is/skipulagvefur/DisplayDoc.aspx?itemid=126368021074195473401>). Gott er að fá nánari staðsetningu á henni eða vita dýptina til að koma í veg fyrir röskun á veitunni.

Atriði sem við mælum með að fjarlægja af svæðinu áður en verður framkvæmt:

- Mikið af girðingum, bæði heilum neta- og rafmagnsgirðingum, einnig gamalt girðingarefni og gamlir staurar.
- 3 baðkör í skurðum
- Bárujárnsplötur og leifar af stóru rafmagnskefli.

Almennt skal fylgja útgefnum leiðbeiningum Landgræðslunnar um lokun skurða og frágangi á raski með dreifingu gróðurtorfa ásamt öðru sem þar stendur.

Svæði 1

Á meðfylgjandi mynd eru skurðir flokkaðir eftir stærð ruðninga en þar sem ruðningar eru engir eða lítilsháttar þarf að **stífla skurði með reglulegu millibili** (aldrei meira en 20m millibili þó) en þar sem ruðningar eru töluverðir/miklir ætti að vera nægt efni til uppfyllingar á skurðum ásamt gerð þverbanda. Svæðið hallar örlítið til vesturs og því gott að setja þverbönd þvert á skurði.



Sölvaflatir

Ábyrgðarmáður Helga Lucie Káradóttir
Tölvupóstur helgac@ucel.is
Sími 466-3000

Stærð ruðninga

- Ath
- Engir
- Lítlir
- Miklir
- Töluverðir



0 100 200 300 400 m

Landsgræðslan, 01 mars 2021 / Grunnmynd © Loftmyndir ehf.

Mynd 1 Kortið sýnir stærð ruðninga.

Ruðningar sem **merktir eru rauðir** á mynd hafa sumsstaðar enga ruðninga og annarsstaðar ruðninga sem safnað hefur verið saman í hóla, sjá loftmynd fyrir neðan.

